



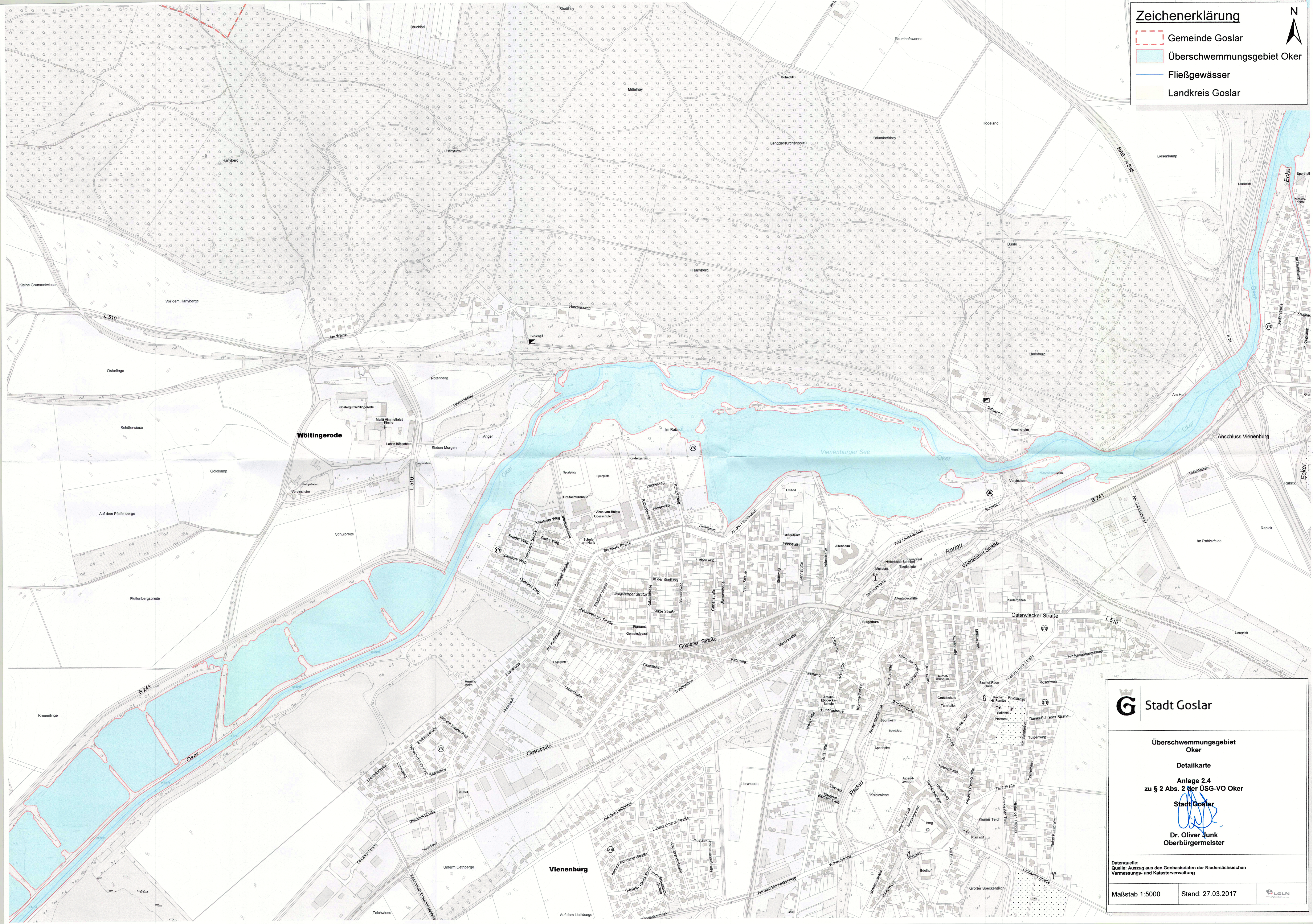



Zeichenerklärung

-  Gemeinde Goslar
-  Überschwemmungsgebiet Oker
-  Fließgewässer
-  Landkreis Goslar




 **Stadt Goslar**

**Überschwemmungsgebiet
Oker**

Detailkarte

**Anlage 2.4
zu § 2 Abs. 2 der ÜSG-VO Oker**

Stadt Goslar


**Dr. Oliver Junk
Oberbürgermeister**

Datenquelle:
Quelle: Auszug aus den Geobasisdaten der Niedersächsischen
Vermessungs- und Katasterverwaltung

Maßstab 1:5000 Stand: 27.03.2017 